



NIEUWE BAAN

woongebied

HUIPERSTRAAT

BEUSTEREIND

A TERREIN



bouwvergunning  
27.03.82  
10.06.89

12.11.12/191

500 m

500 z

500 a2

501 k

501 i

506 e2

506 c2

506 d2

506 k2

h2 P

501 m

501 n

500 n

500 k

500 y

496 v

496 m

496 s

496 d

496 r

495 z

495 o2

490 a

490 b

490 r

490 d

490 n

490 g

489 e

486 f

HUIPERSTRAAT

508 e

509 e

507 d




516/2 d






## LEGENDE BIJZONDER PLAN

-  openbare weg
-  wandelweg
-  waterloop

— Artikel ① Plaatsen bestemd voor vrijstaande bebouwing

-  strook voor hoofdgebouwen
-  strook voor binnenplaatsen en tuinen
-  voortuinstrook

— Artikel ② Plaatsen bestemd voor vrijstaande of gekoppelde bebouwing

-  strook voor hoofdgebouwen
-  strook voor binnenplaatsen en tuinen
-  voortuinstrook

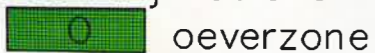
— Artikel ③ Gebied bestemd voor sport, spel en recreatie

-  plaatsen bestemd voor sport, spel en recreatie
-  plaatsen bestemd voor constructies en bebouwing
-  plaatsen bestemd voor parking

— Artikel ④ Plaatsen bestemd voor bufferzone





— Artikel ⑤ Bouwvrije stroken voor openbaar nut




## AANDUIDING VAN GRENZEN



1) Huidige bestemmingsgebieden volgens het gewestplan

-  grens woongebied
-  grens woongebied met landelijk karakter

2) Aangepaste bestemmingsgebieden volgens het BPA

-  grens woongebied

3) Andere

-  grens BPA
-  rooilijn