

	Handleiding			
	Datum:	10 augustus 2019	Versie	1
	Onderwerp:	Geopunt Vlaanderen - innames		
	Aan:	Dienst Grond/ Evenementen/ Extern		
	Van:	Marc Van Loy		

Inhoud

1. Doel.....	1
2. Website.....	1
3. Kaart.....	2
3.1. Algemene zaken.....	2
3.2. Inzoomen op locatie	3
3.3. Inzoomen per wegenwerk/ evenement	3

1. Doel

Via de website van Geopunt kan iedereen informatie vinden over wegenwerken en evenementen in Vlaanderen.

Opgelet: hinder in Wallonië en Brussel zijn niet opgenomen in deze kaart.

2. Website

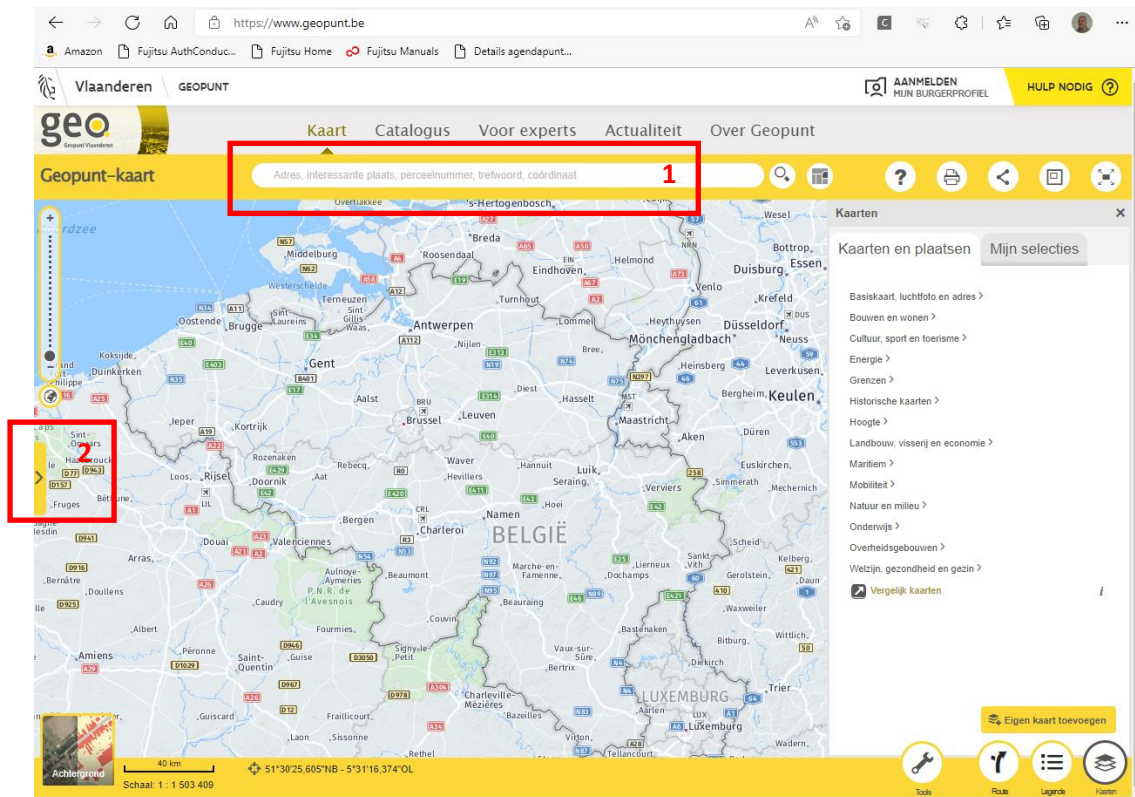
Website: www.geopunt.be

Via deze link komt men automatisch op de hoofdpagina van de website.

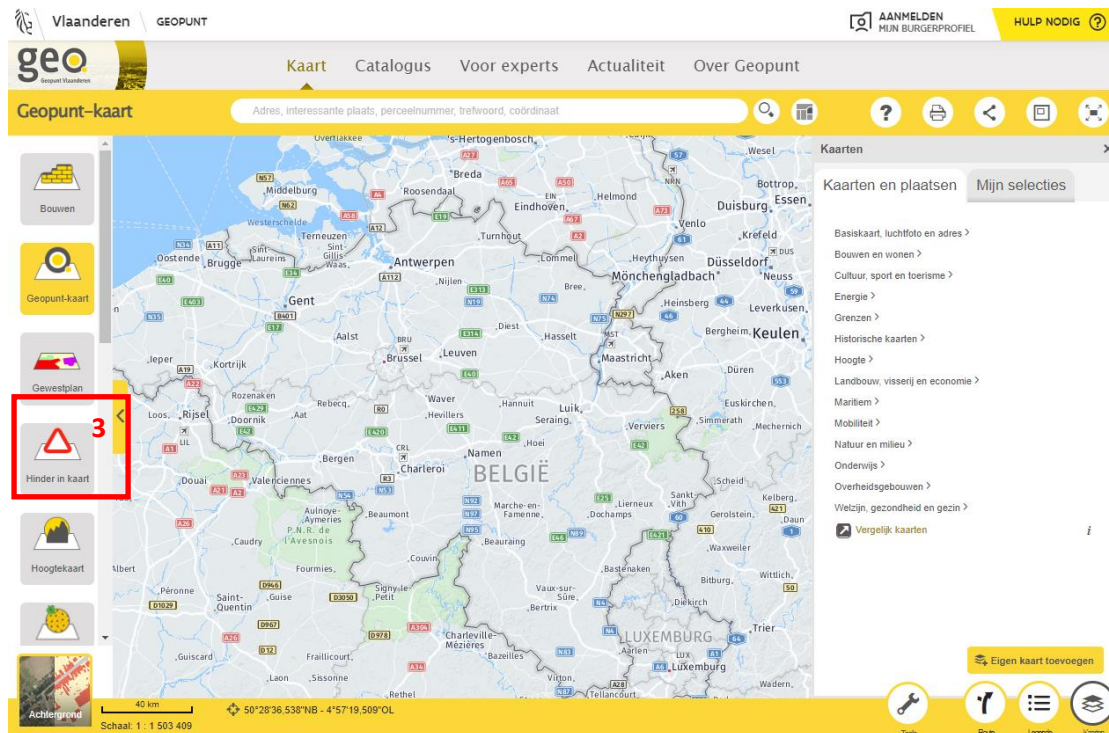
3. Kaart

3.1. Algemene zaken

- Kader 1: adres invoeren van de locatie die men wenst te bekijken
- Kader 2: druk op pijl in gele vak om meer opties te zien.

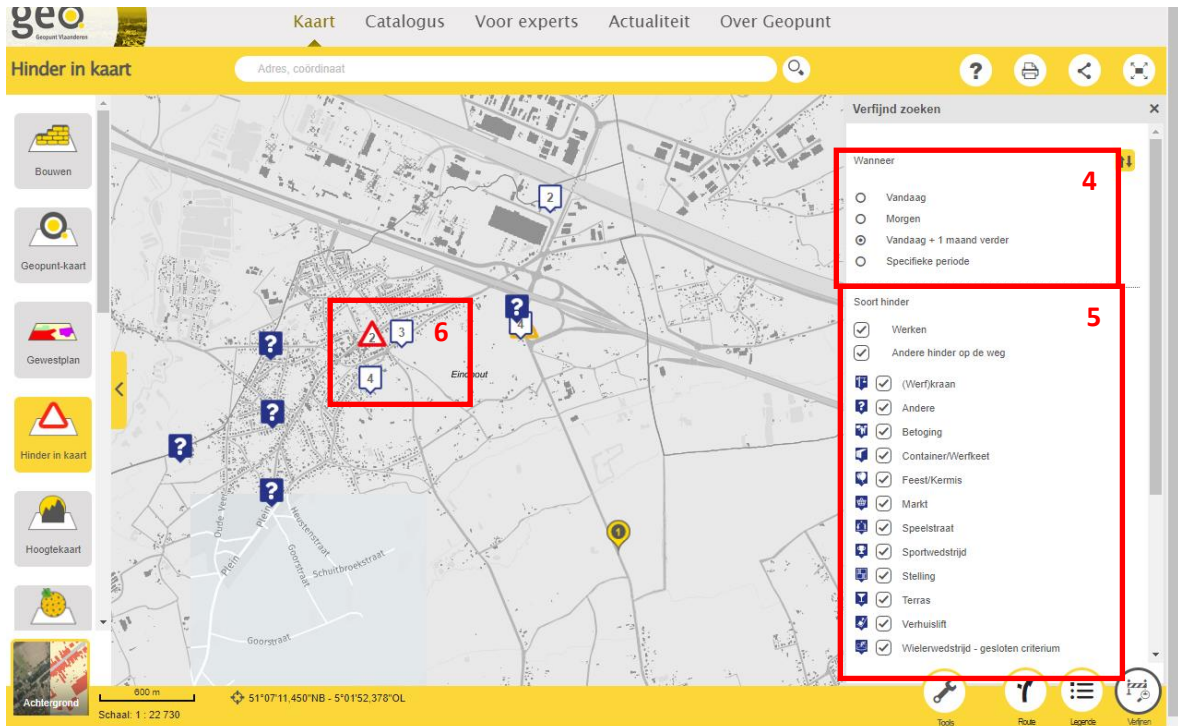


- Kader 3: kies "hinder in kaart"



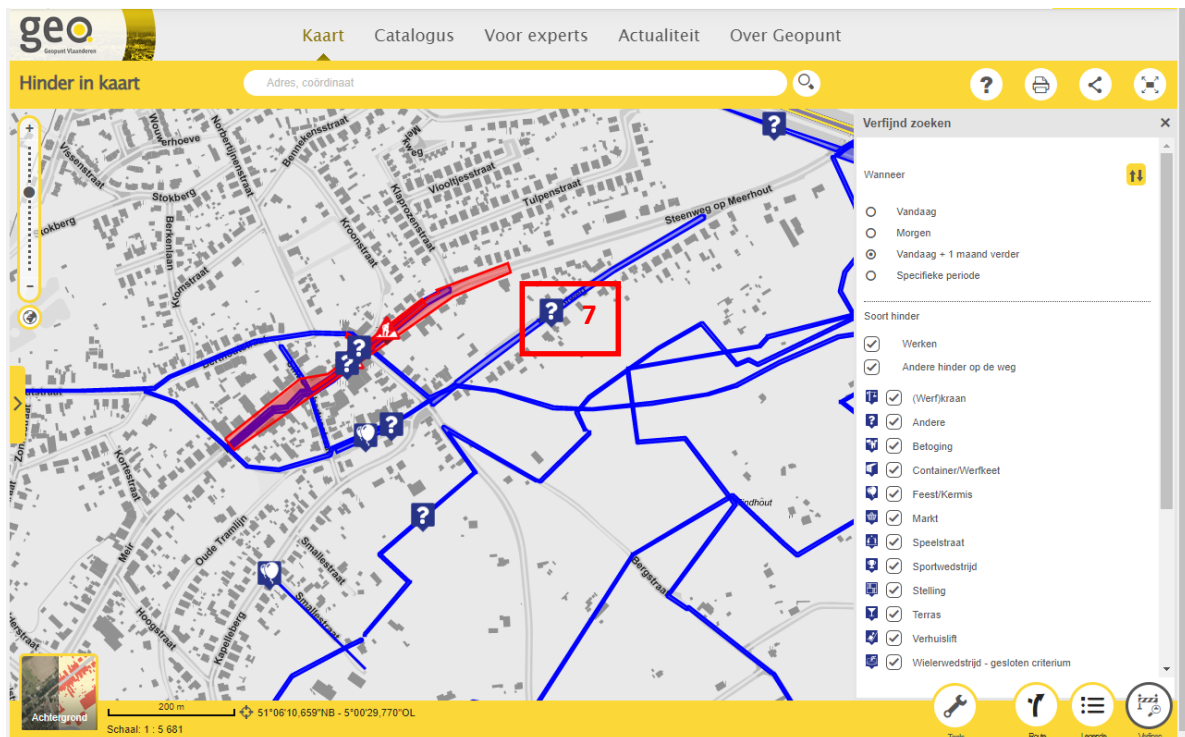
3.2. Inzoomen op locatie

- Kader 4: men kan een specifieke periode/ dag kiezen
- Kader 5: standaard worden alle zaken getoond, men kan specifiek zaken gaan uitvinken (bv enkel werken/ hinder op de weg)
- Kader 6: aanduidingen van werken of evenementen (bij inzoomen gaan de verschillende innames duidelijk worden



3.3. Inzoomen per wegenwerk/ evenement

- Kader 7: door op een icoontje te staan/ klikken krijgt men meer info over deze inname



- Kader 8: extra informatie over de inname
- Kader 9: contactgegevens voor bijkomende informatie
- Kader 10: sluiten en terugkeren naar overzichtskaart

Hinder in kaart Adres, coördinaat

2430 Laakdal, Kerkhofweg: 3de categorie met omleiding

Identificatie **Contact** **10** ×

Kenmerk	Waarde
Beschrijving	2430 Laakdal, Kerkhofweg: 3de categorie met omleiding
Periode	10/04/2022 07:30 - 10/04/2022 17:00
Status	nvt
Hinder omschrijving	2430 Laakdal, Kerkhofweg: 3de categorie met omleiding
Hinder richting	
Hinder locaties	
Hinder gevolgen	Geen doorgang voor gemotoriseerd verkeer
Hinder ernstig?	ja
Beheerder	Gemeente Laakdal
GIPOD ID	12572550
Laatste wijziging	09/03/2022 12:33