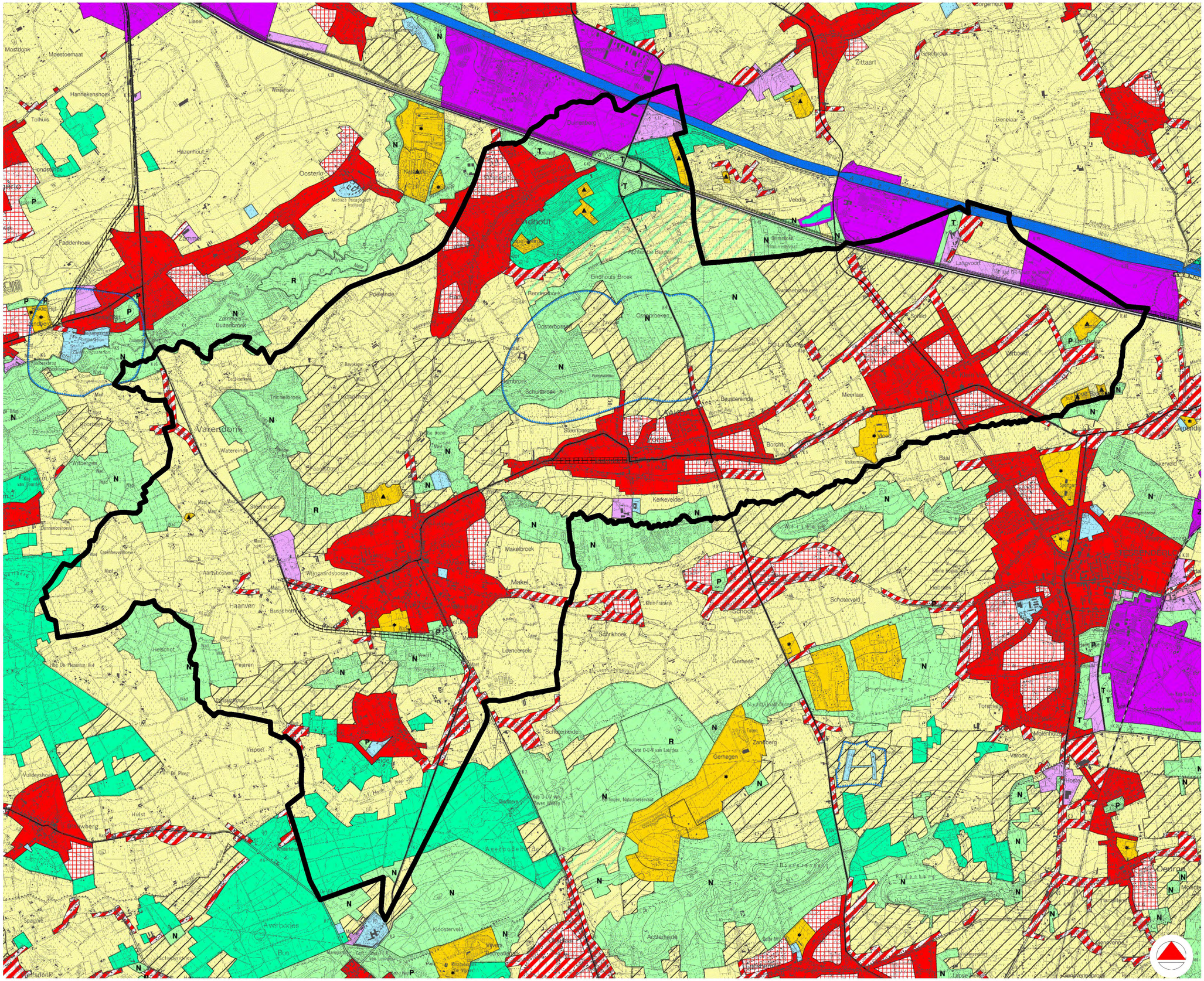

gemeentelijk ruimtelijk structuurplan - Laakdal

STRUCTUURPLAN LAAKDAL

informatief deel gewestplan

kaart 1

verklaring

gemeentegrens

gewestplan

- *woongebieden met cultureel, historische en/of esthetische waarde*
- *woongebieden*
- *woonuitbreidingsgebieden*
- *woongebieden met een landelijk karakter*
- *industriegebieden*
- *gebieden voor ambachtelijkebedrijven of gebieden voor kleine en middelgrote ondernemingen*
- *agrarische gebieden*
- *bosgebieden*
- *groengebieden*
- N *natuurgebieden*
- P *parkgebieden*
- R *natuurgebied met wetenschappelijke waarde of natuurreservaat*
- *recreatiegebied*
- ★ *gebieden voor dagrecreatie*
- ▲ *gebieden voor verblijfrecreatie*
- *bestaande waterwegen*
- *reservatiestroken*
- *landschappelijke waardevolle gebieden*

bronnen:
digitale versie gewestplan 2002 (OC-GIS) (raster)

schaal	*1:40000*
datum	*2002*
doc.nr.	*01667174.apr*

afdeling ruimtelijke planning en inrichting

advies - en ingenieursbureau
soresma

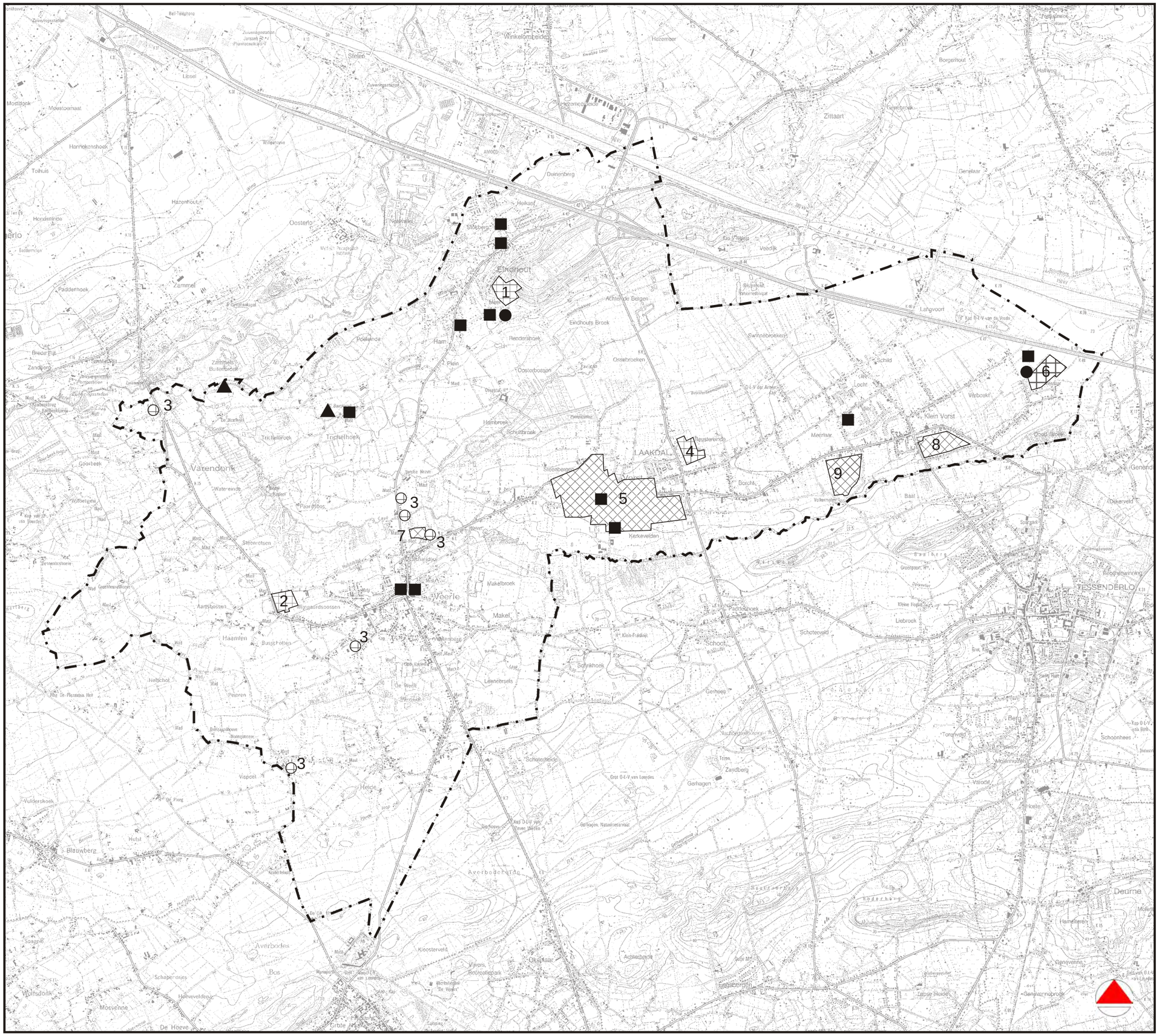

gemeentelijk ruimtelijk Structuurplan Laakdal

informatief deel

Uitvoeringsplannen / Beschermingsbesluiten

kaart 02

verklaring

gemeentegrens

Beschermde monumenten en landschappen

- *beschermd monument*
- *beschermd dorpsgezicht*
- *beschermd landschap*

Bijzondere plannen van aanleg

- 1 *nummering zie GRS*
- *goedgekeurd BPA / RUP*
- *BPA in onderzoek / herziening*

schaal	*1: 40.000*
datum	*juni 2003*
docnr.	*01667260*

afdeling ruimtelijke planning en inrichting

advies - en ingenieursbureau soresma

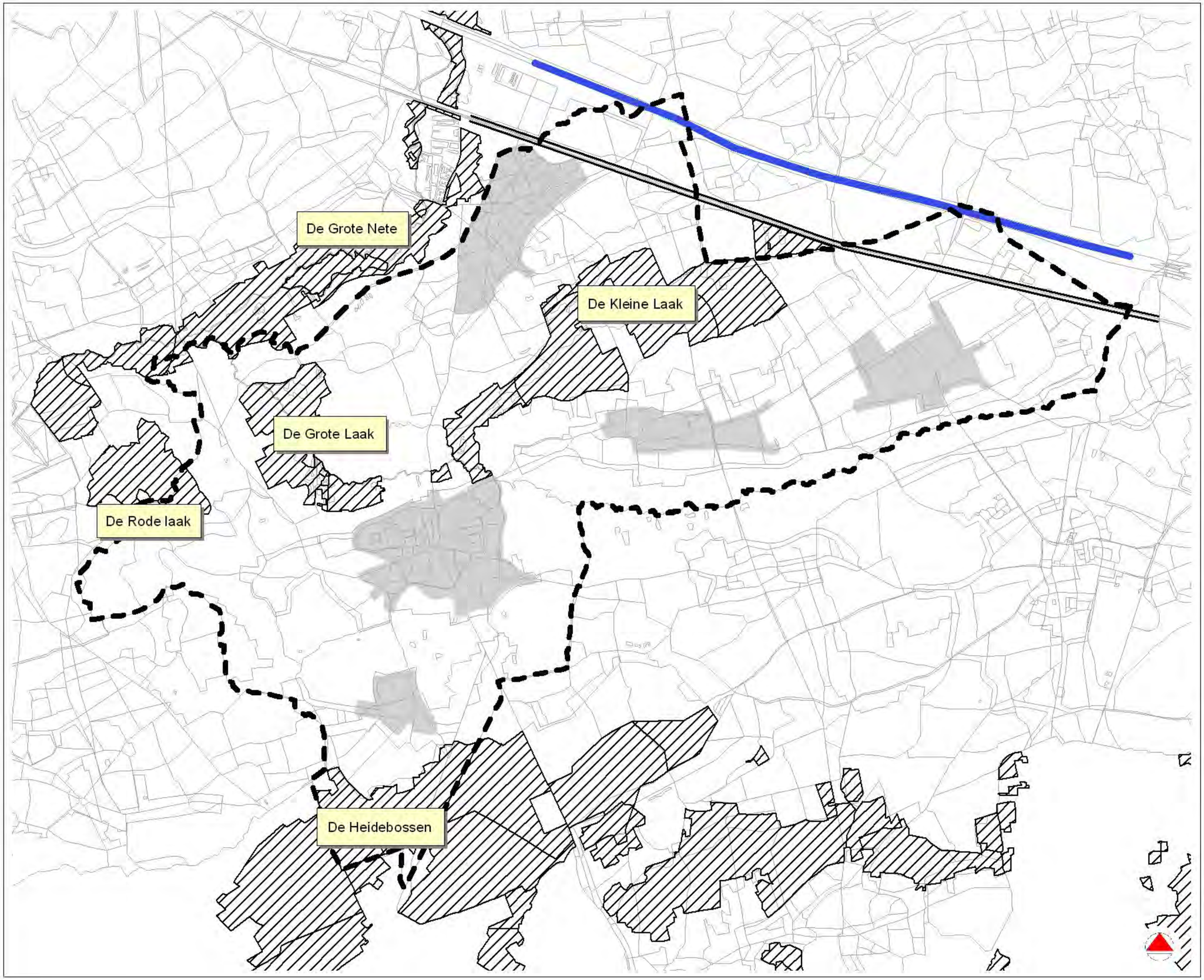

gemeentelijk ruimtelijk structuurplan - Laakdal

informatief deel
Vlaams Ecologisch Netwerk
kaart 3

verklaring

- gemeentegrens
- Albertkanaal
- E313
- bebouwingsconcentraties
- VEN afbakening 1ste fase zoals voorlopig vastgesteld door de Vlaamse Regering op 19 juli 2002

bronnen:
(OC-GIS-Vlaanderen)

schaal	1:60000
datum	februari 2004
doc.nr.	01667296.apr

afdeling ruimtelijke planning en inrichting

advies - en ingenieursbureau soresma

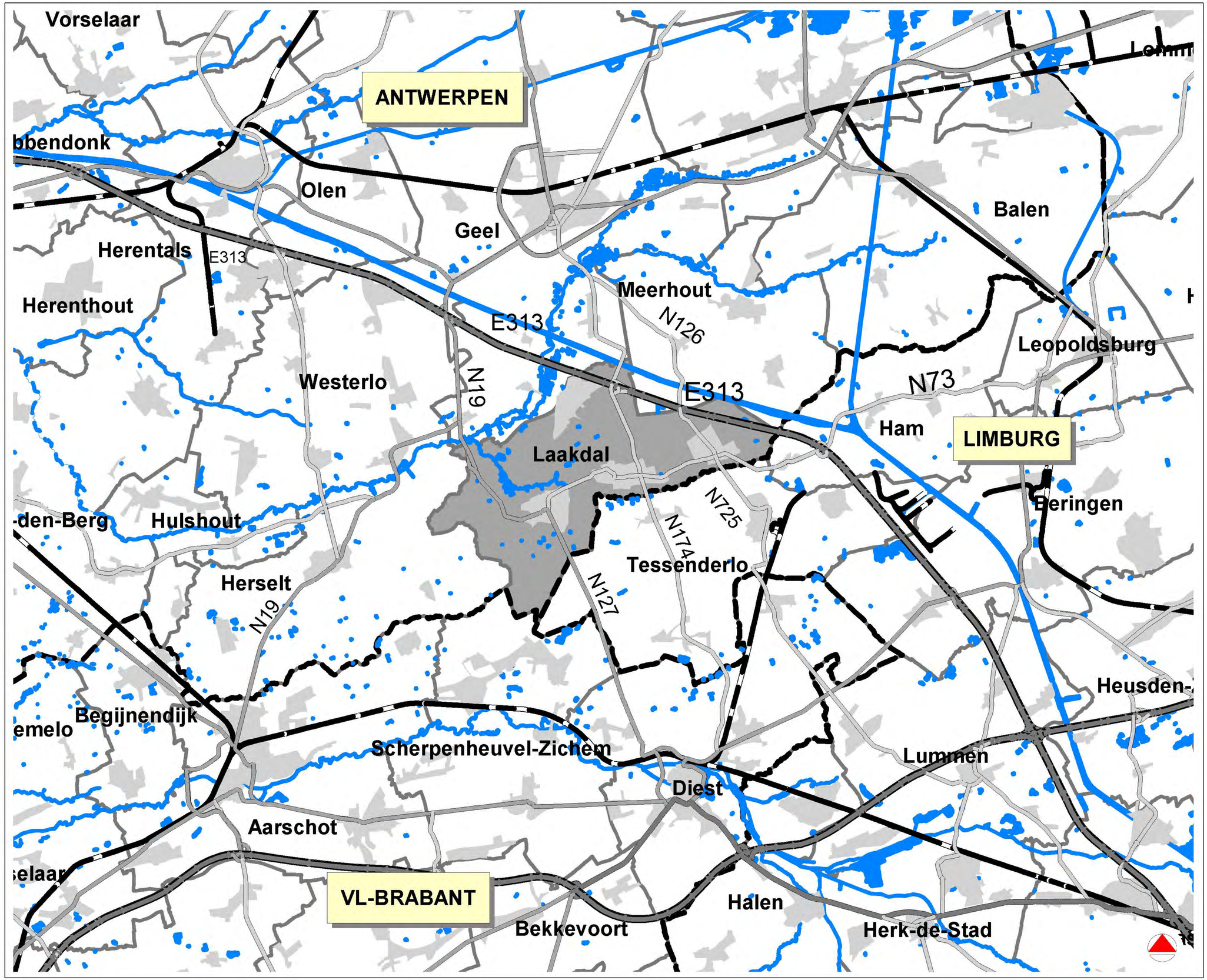

gemeentelijk ruimtelijk structuurplan - Laakdal

informatief deel
administratieve grenzen
kaart 4

verklaring

- *provinciegrens*
- *watermassa*
- *spoor*
- *bebouwingsconcentraties*
- *gemeente Laakdaal*

hoofdwegen

- *autosnelweg*
- *belangrijke hoofdweg*
- *andere hoofdweg*
- *secundaire wegen*

bronnen:

(OC-GIS-Vlaanderen)

schaal	*1:180000*
datum	*augustus 2002*
doc.nr.	*01667177.apr*

afdeling ruimtelijke planning en inrichting

advies - en ingenieursbureau
soresma

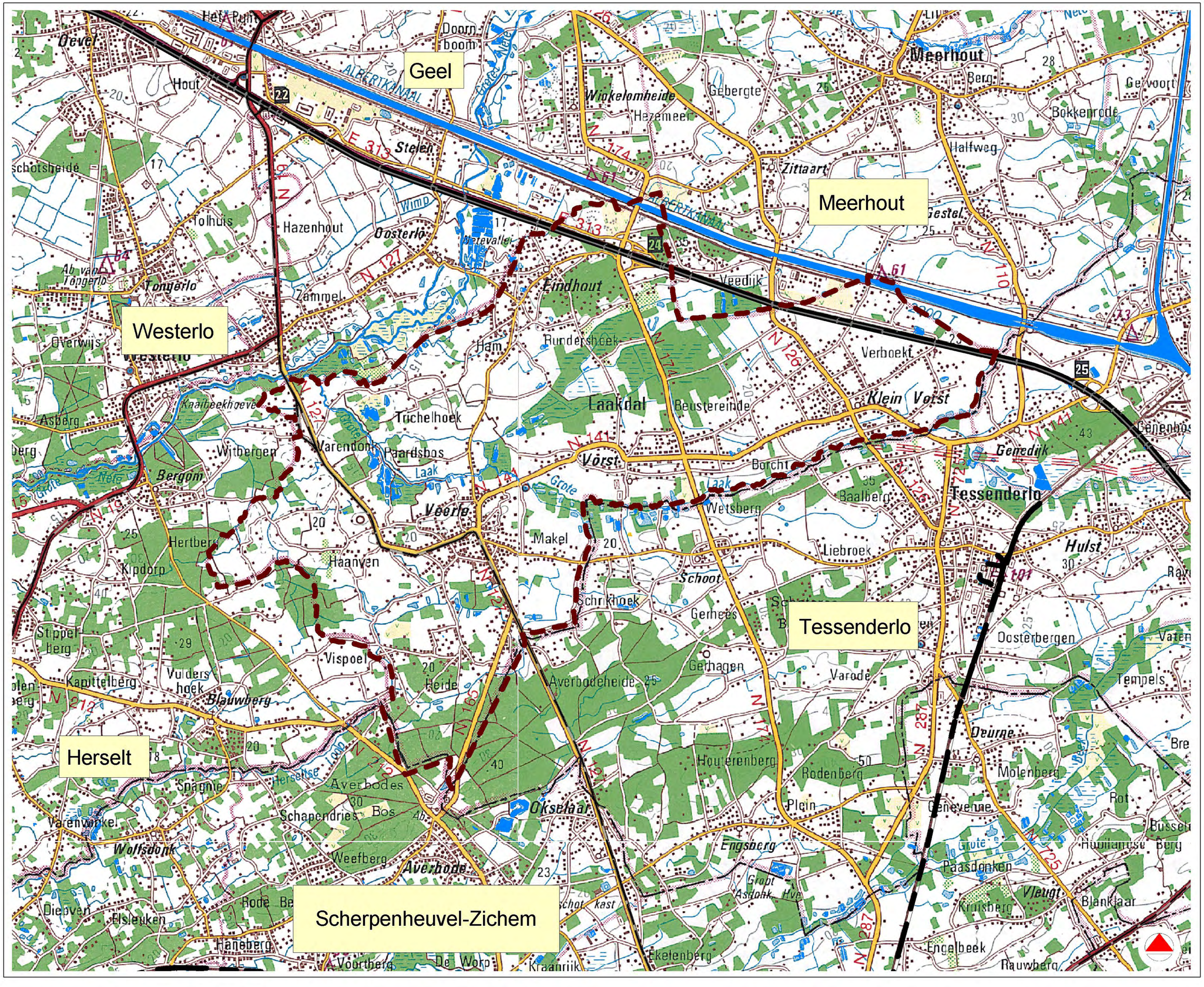

gemeentelijk ruimtelijk structuurplan - Laakdal

STRUCTUURPLANNING LAAKDAL

informatief deel
ruimere ruimtelijke situering
kaart 5

verklaring

- gemeentegrens (Laakdaal)
- waterloop

wegen

- autosnelweg
- belangrijke hoofdweg
- andere hoofdweg
- secundaire weg
- spoorwegen

bronnen:
(OC-GIS-Vlaanderen)
topografische kaart 1/100.000 kleur
(OC-GIS-Vlaanderen

schaal	*1:80000*
datum	*augustus 2002*
doc.nr.	*01667178.apr*

afdeling ruimtelijke planning en inrichting

advies - en ingenieursbureau
soresma

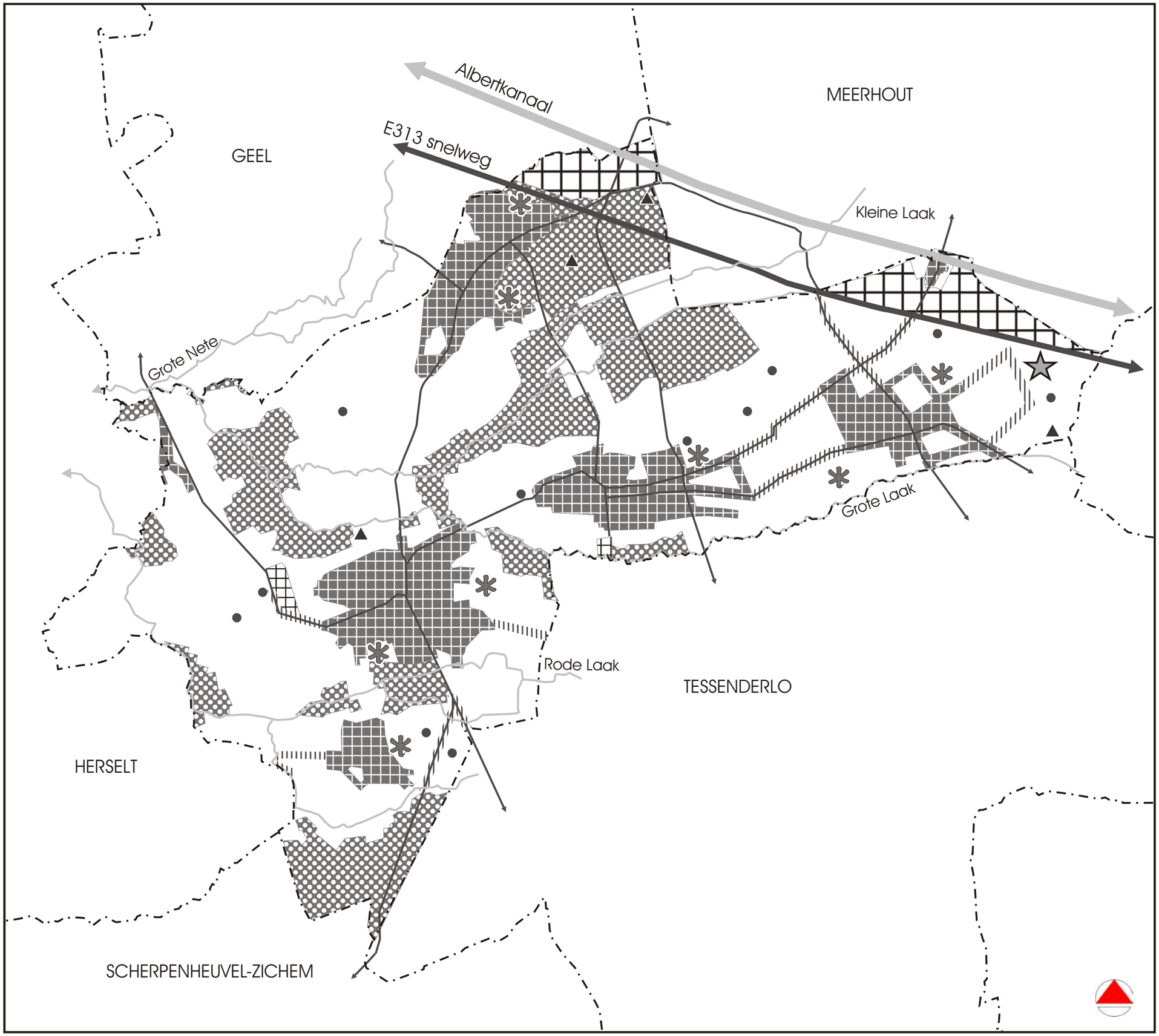

gemeentelijk ruimtelijk Structuurplan Laakdal

informatief deel

bestaande ruimtelijke structuur

kaart 06

verklaring

- *gemeentegrens*
- *rivier, beek*
- *hoofdweg of primaire weg*
- *verbindingsweg*
- *natuurgebied, bosgebied*
- *bebouwing*
- *lintbebouwing*
- *woonkorrel*
- *economisch netwerk*
- *lokale bedrijventerreinen*
- *sport en recreatie*
- *verblijfsrecreatie*
- *Kasteel Meerlaer*

schaal	*1: 40.000*
Datum	*februari 2004*
docnr.	*01667297*

afdeling ruimtelijke planning en inrichting

advies - en ingenieursbureau

soresma

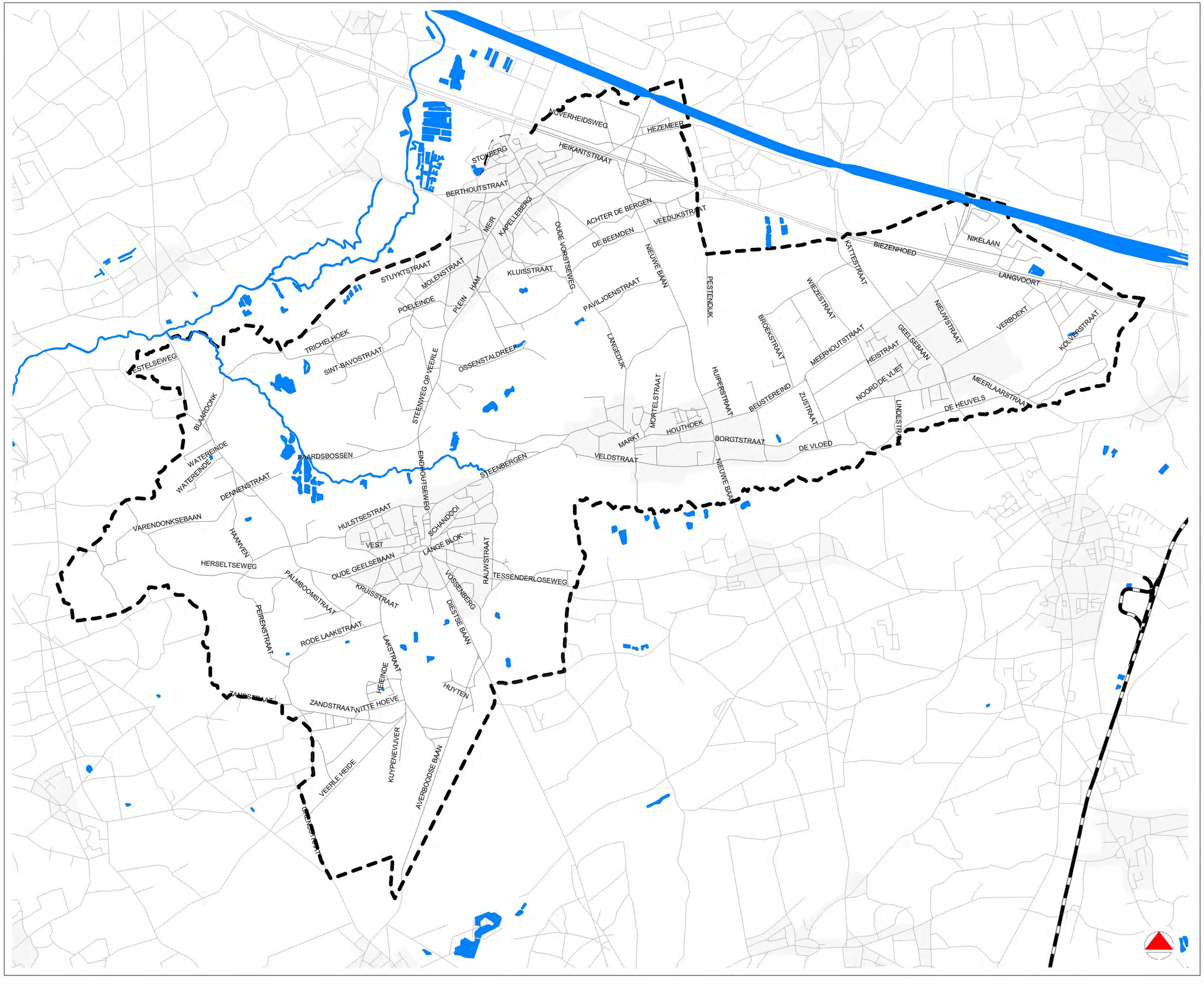

gemeentelijk ruimtelijk structuurplan - Laakdal

STRUCTUURPLAN VAN DE LAAKDAL

informatief deel stratenplan

kaart 7

verklaring

- *gemeentegrens*
- *watermassa*
- *spoor*
- *bebouwingsconcentraties*
- *wegen*

bronnen:

schaal	*1:40000*
datum	*2002*
doc.nr.	*01667180.apr*

afdeling ruimtelijke planning en inrichting

advies - en ingenieursbureau

soresma

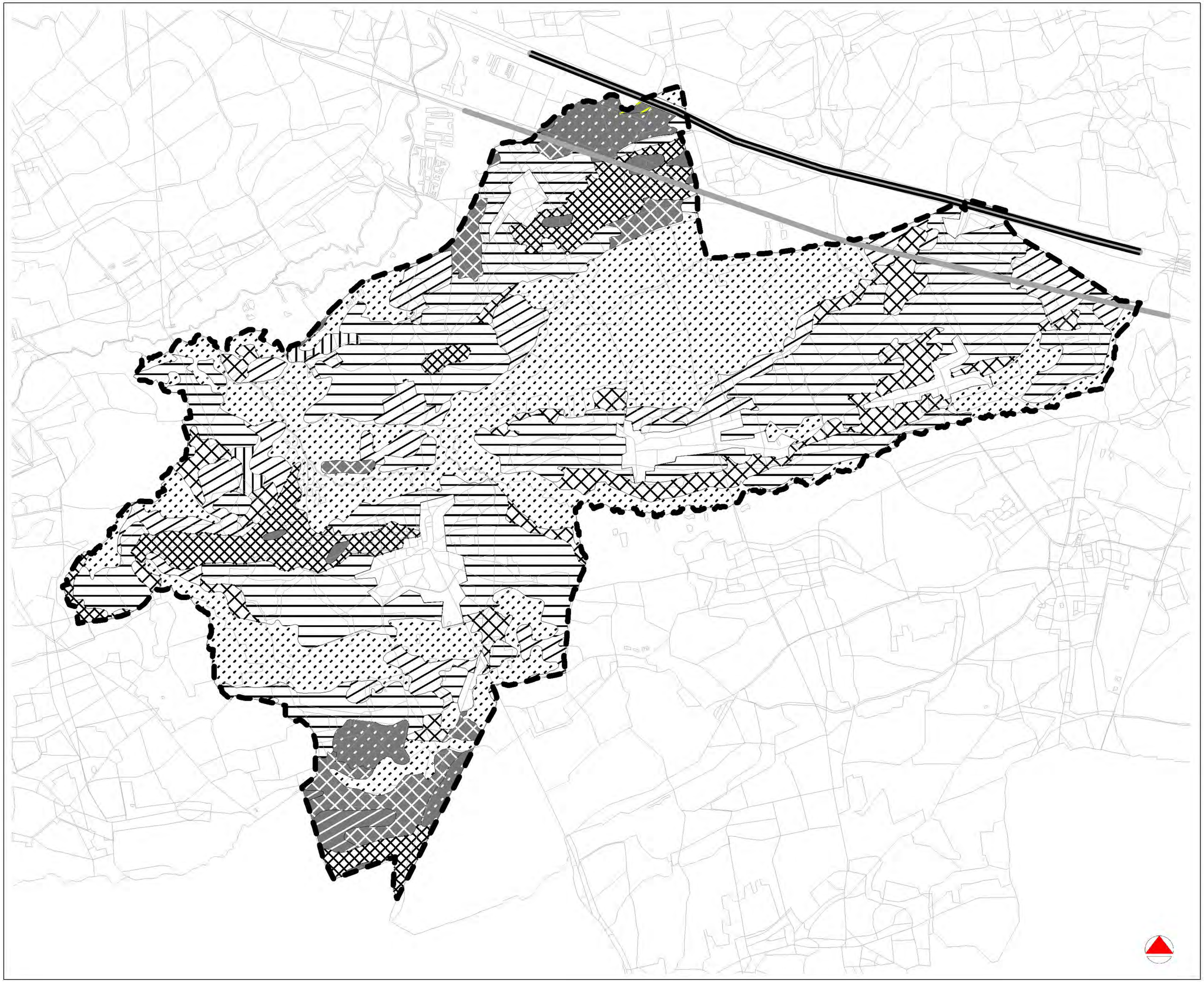

gemeentelijk ruimtelijk structuurplan - Laakdal

STRUCTUURPLANNING LAAKDAL

informatief deel
fysisch systeem
kaart 8

verklaring

- gemeentegrens
- kanaal
- E 313
- wegen

fysisch systeem

- brede, langgerekte, alluviale depressies en komvormige depressies
- vlakke, relatief laaggelegen gronden van de landschapsdelen tussen de tertiaire heuvels bij historische nederzettingen
- vlakke, relatief laaggelegen gronden van de landschapsdelen tussen de tertaire heuvels
- vlakke, relatief laaggelegen gronden van de landschappen tussen de tertaire heuvels
- vlakke, genivelleerde gronden in het relatief vlakke gebied tussen de tertaire heuvels
- overgangsgronden naar de tertaire heuvels
- toppen van de tertaire heuvels
- hellingen van de tertaire heuvels, meestal op klei- zandsubstraat
- zandruggen in het relatief vlakke gebied tussen de tertaire heuvels
- duincomplexen met geaccidenteerd reliëf
- bebouwing

bronnen:
fysische systeemkaart 1994
(OC-GIS-Vlaanderen)

schaal	*1:60000*
datum	*augustus 2002*
doc.nr.	*01667181.apr*

afdeling ruimtelijke planning en inrichting

advies - en ingenieursbureau
soresma

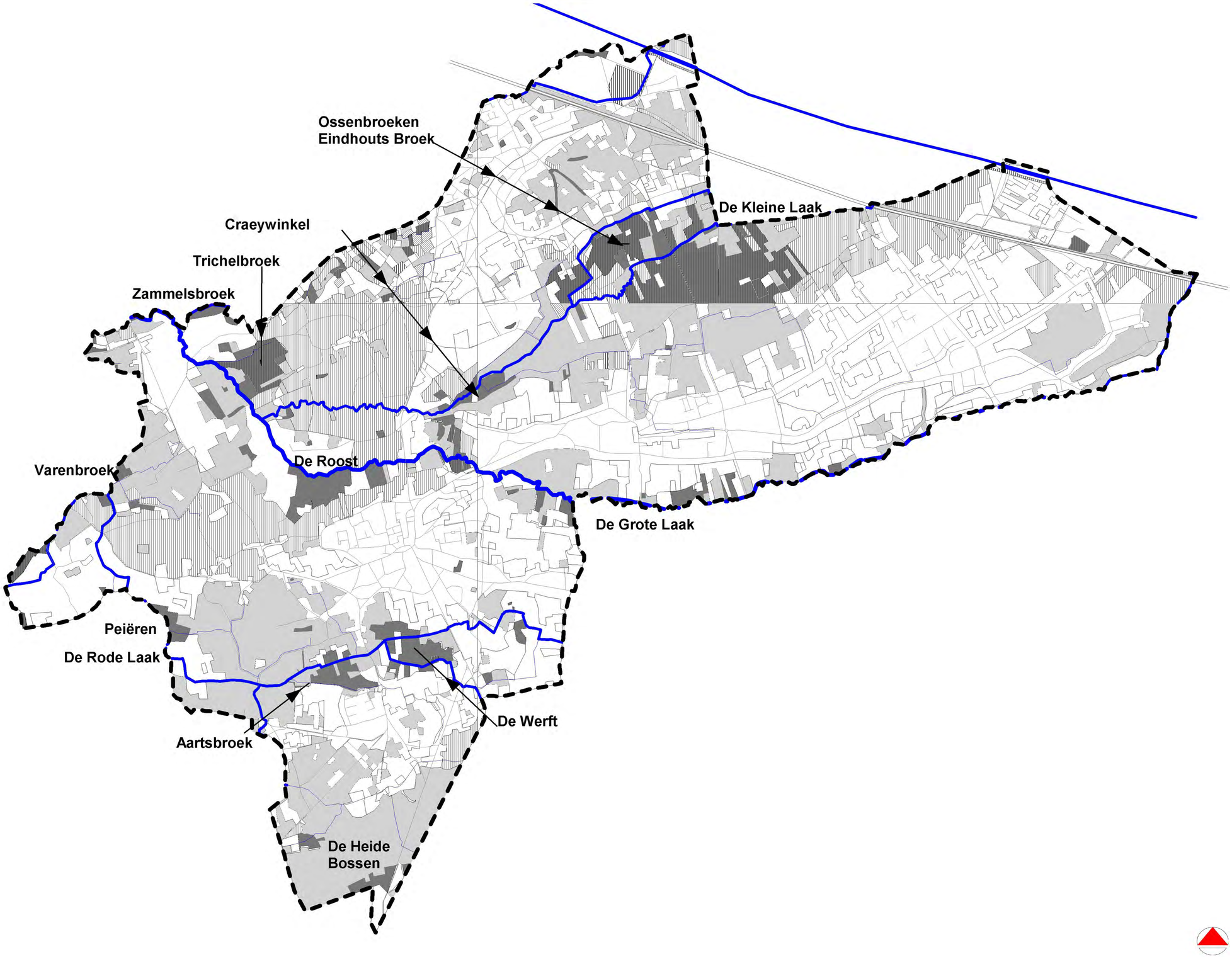

gemeentelijk ruimtelijk structuurplan - Laakdal

STRUCTUURPLAN VAN DE LAAKDAL

biologische waarderingskaart

kaart 9

verklaring

- *waterloop*
- *kanaal*
- *E313*
- *gemeentegrens*

biologische waardering

- *biologisch zeer waardevol*
- *biologisch waardevol*
- *biologisch minder waardevol*
- *complex van biologisch minder waardevolle elementen en waardevolle elementen*
- *complex van biologisch minder waardevolle en zeer waardevolle elementen*
- *complex van biologisch waardevolle elementen en zeer waardevolle elementen*
- *complex van biologisch minder waardevolle, waardevolle en zeer waardevolle elementen*

bronnen:

Instituut voor Natuurbehoud, BWK 19721ant versie download

schaal	*1:40000*
datum	*2003*
doc.nr.	*01667182.apr*

afdeling ruimtelijke planning en inrichting

advies - en ingenieursbureau

soresma

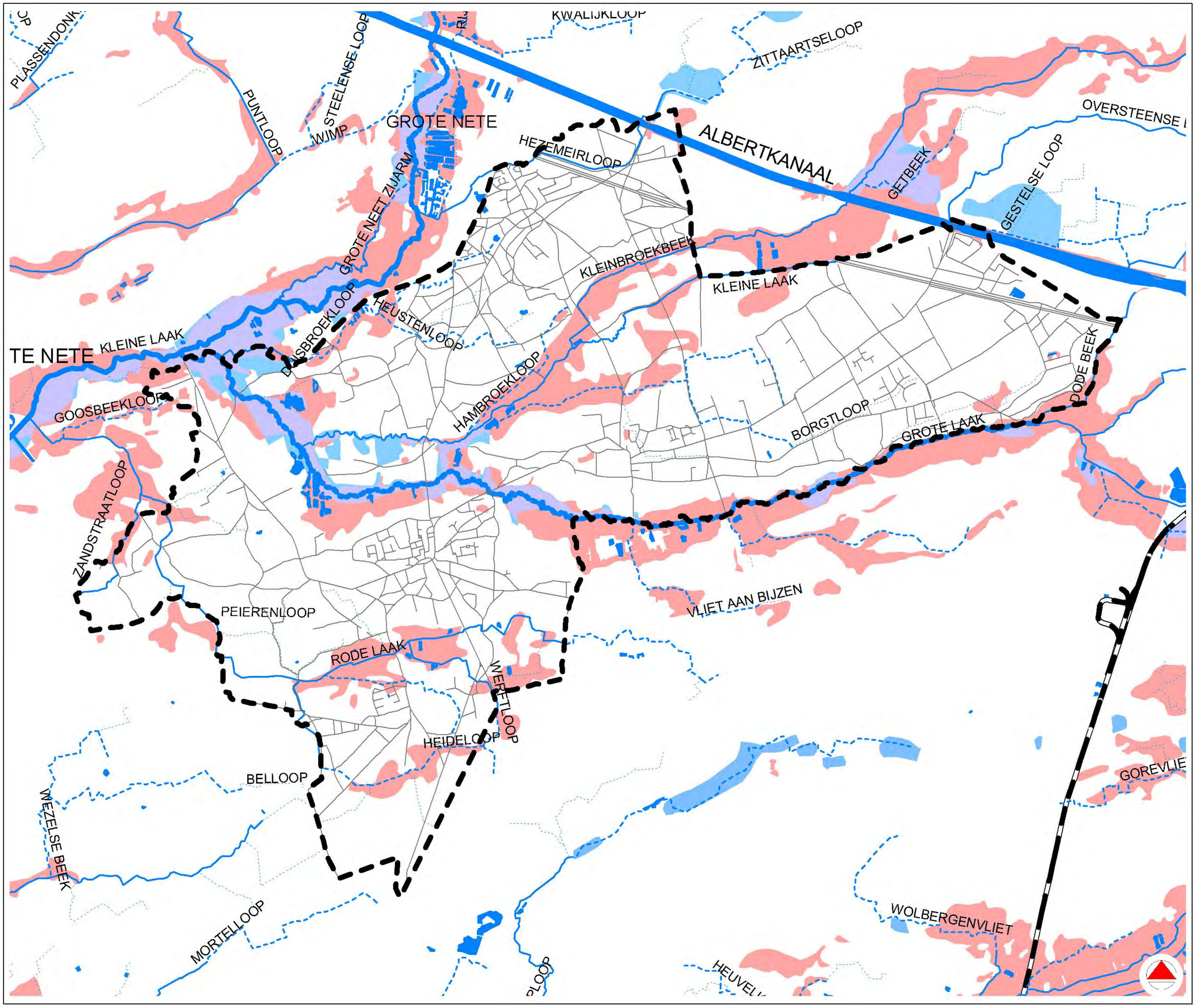

gemeentelijk ruimtelijk structuurplan - Laakdal

informatief deel waterlopen en actuele overstromingsgebieden

kaart 10

verklaring

- *gemeentegrens*
- *bevaarbaar*
- *1ste categorie*
- *2de categorie*
- *3de categorie*
- *niet geklasseerd*
- *spoor*
- *wegen*
- *recent overstroomd gebied, geen natuurlijk overstromingsgebied*
- *natuurlijk overstromingsgebied, niet recent overstroomd*
- *natuurlijk overstromingsgebied, recent overstroomd*

bronnen:

VHA 2000 (OC GIS-Vlaanderen) +aanvullingen

Van nature overstroombare en recent overstroomde gebieden in Vlaanderen (AMINAL, Afdeling Water, 2000)

schaal	*1:60000*
datum	*2003*
doc.nr.	*01667251.apr*

afdeling ruimtelijke planning en inrichting

advies - en ingenieursbureau

soresma

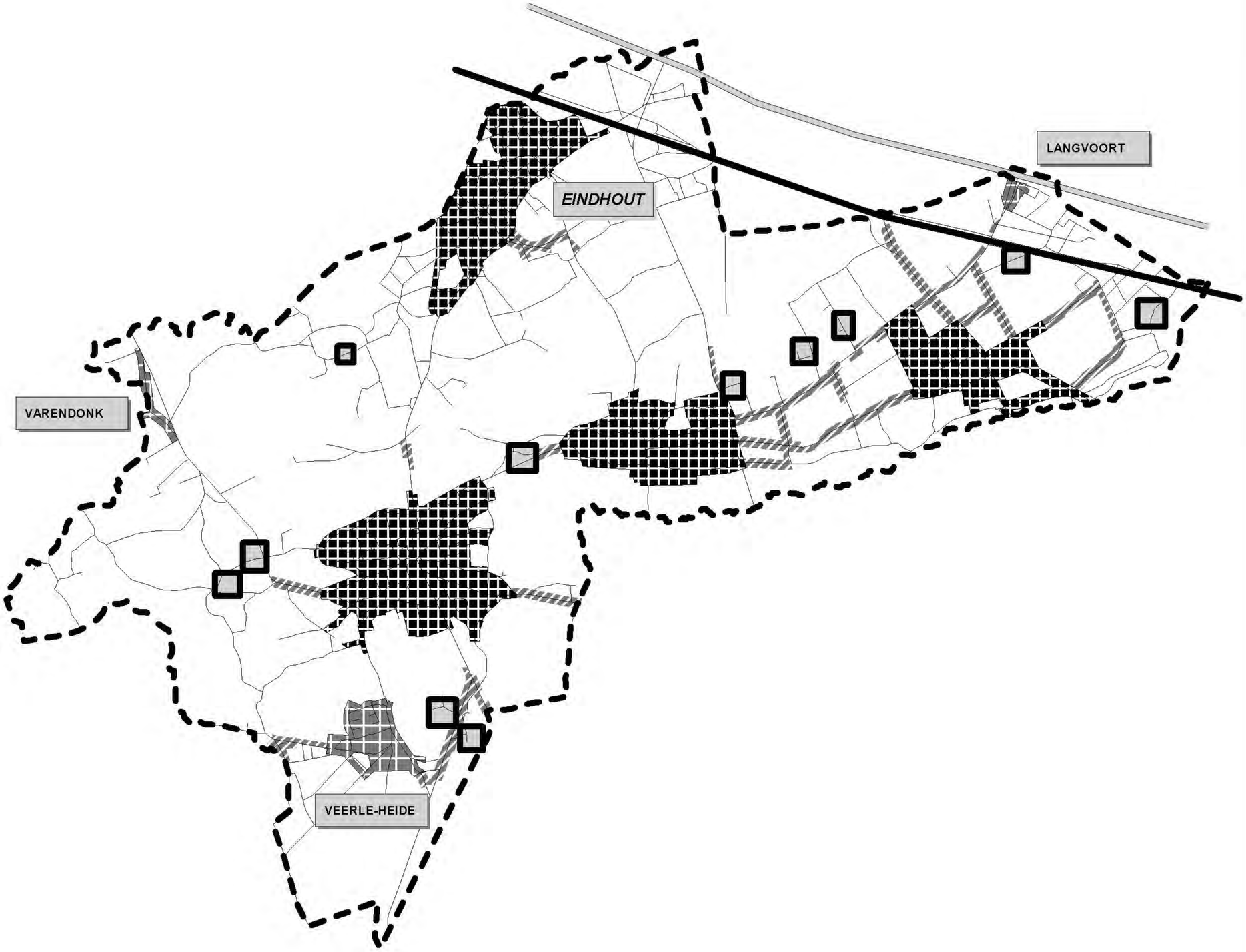

gemeentelijk ruimtelijk structuurplan - Laakdal

informatief deel nederzettingsstructuur

kaart 11

verklaring

- *gemeentegrens Laakdal*
- *kanaal*
- *E 313*
- *wegen*
- *woonkernen*
- *nederzettingen*
- *woonkorrel*
- *linten*

bronnen:

schaal	*1:60000*
datum	*juni 2003*
doc.nr.	*01667184.apr*

afdeling ruimtelijke planning en inrichting

advies - en ingenieursbureau
soresma

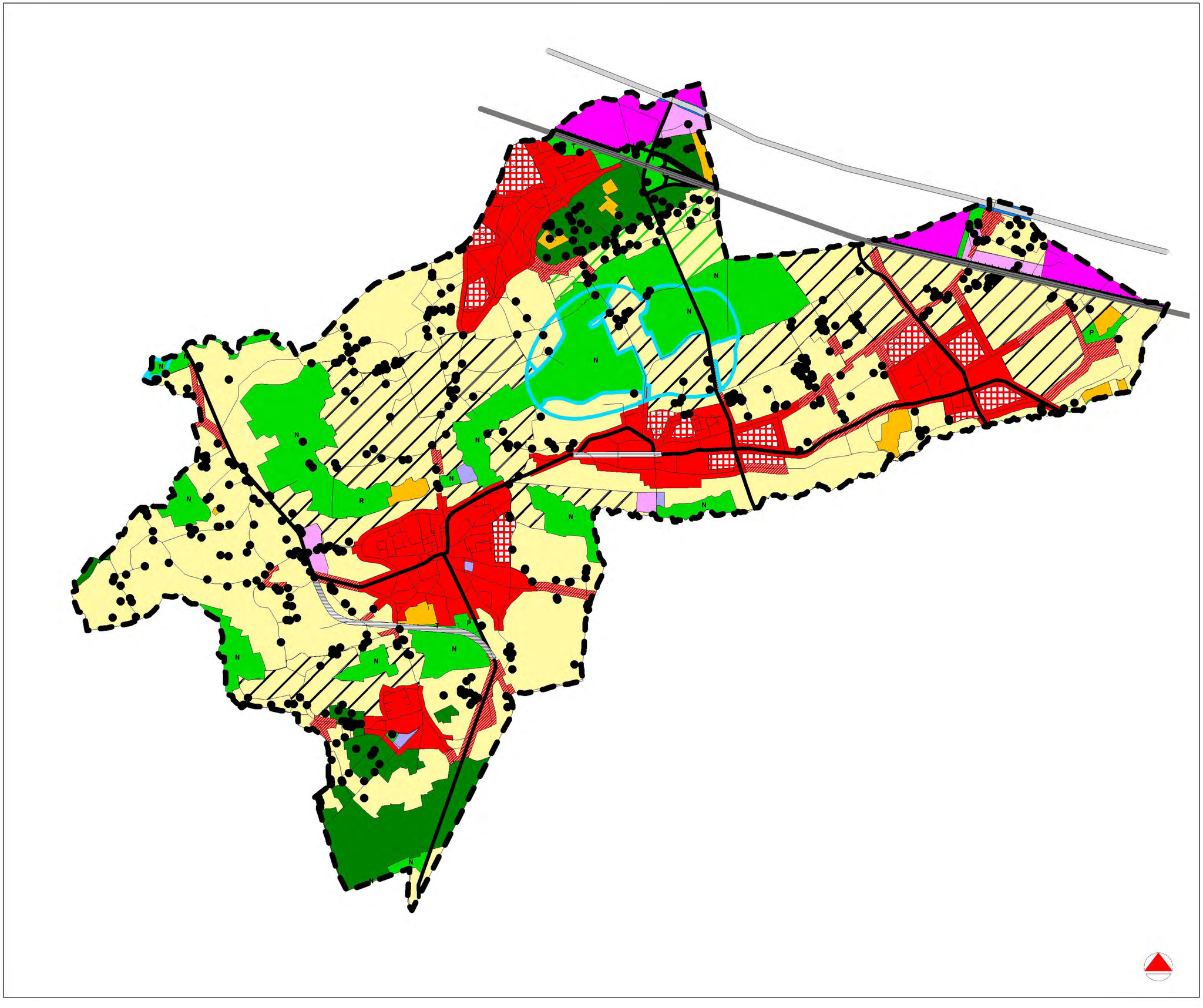

gemeentelijk ruimtelijk structuurplan - Laakdal

STRUCTUURPLANNING LAAKDAL

informatief deel
situering zonevreemde woningen
kaart 12

verklaring

- gemeentegrens
- kanaal
- E 313
- wegen
- zonevreemde woning

gewestplan

- *woongebieden met kultureel, historische en/of esthetische waarde*
- *woongebieden*
- *woonuitbreidingsgebieden*
- *industriegebieden*
- *gebieden voor ambachtelijke-bedrijven of gebieden voor kleine en middelgrote ondernemingen*
- *agrarische gebieden*
- *bosgebieden*
- *groengebieden*
- N *natuurgebieden*
- P *parkgebieden*
- R *natuurgebied met weten-schappelijke waarde of natuurreservaat*
- *recreatiegebied*
- ★ *gebieden voor dagrecreatie*
- ▲ *gebieden voor verblijfrecreatie*
- *bestaande waterwegen*
- *landschappelijk waardevolle gebieden*

bronnen:
inventarisatie op basis van KADSCAN (OC-GIS-Vlaanderen) '98 - 99'
+ aanvullingen gemeentelijke diensten

schaal	*1:60000*
datum	*augustus 2002*
doc.nr.	*01667185.apr*

afdeling ruimtelijke planning en inrichting

advies - en ingenieursbureau
soresma

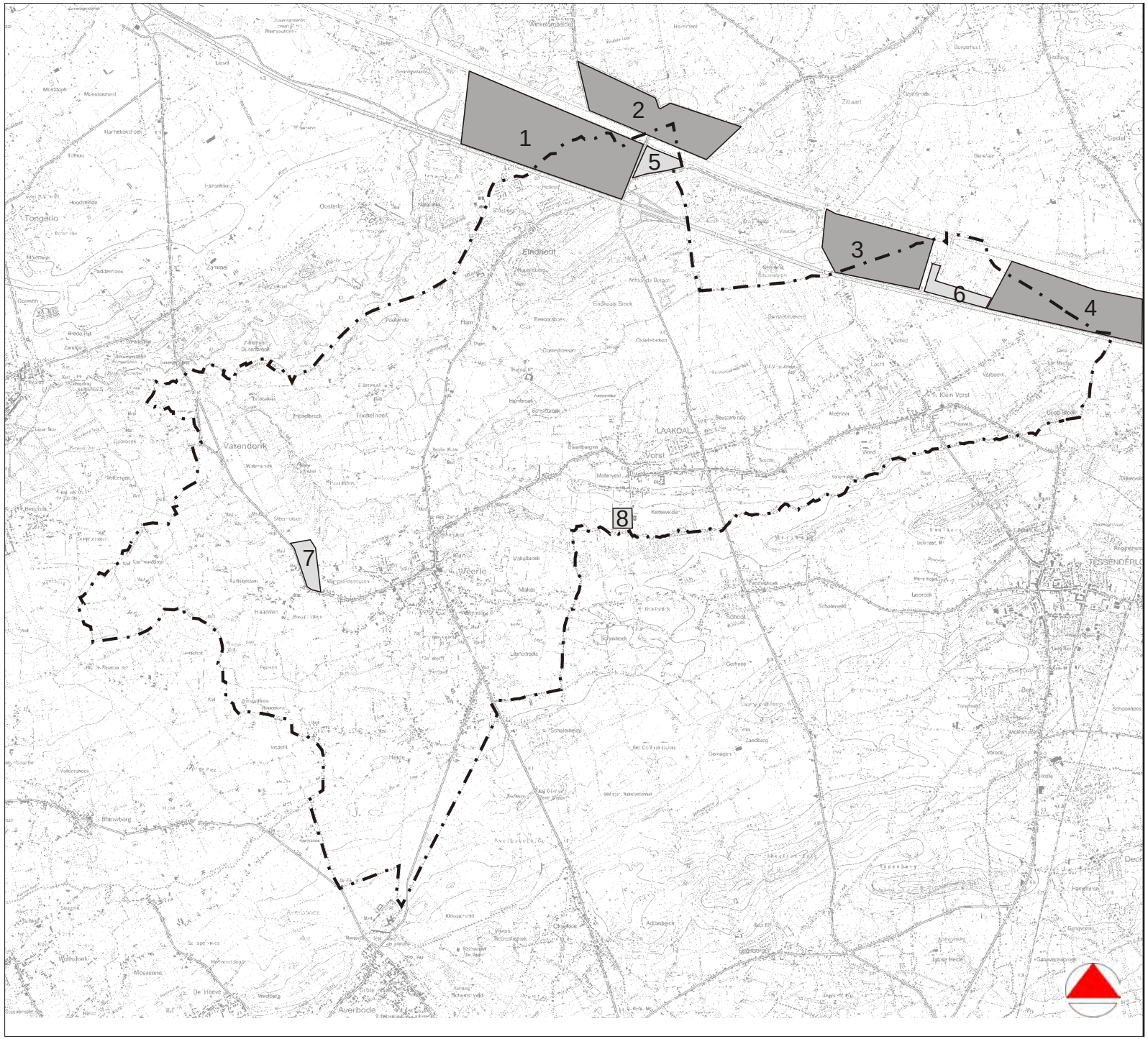

gemeentelijk ruimtelijk Structuurplan Laakdal

Structuurplanning Laakdal

informatief deel

Situering bestaande industriegebieden en KMO-zones

kaart 13

verklaring

- *gemeentegrens*
- *industriezone*
- *KMO-zone*

1 *Geel-Punt*
2 *Hezemeerheide I + II*
3 *Biezenhoed*
4 *Langvoort*
5 *Hezemeer*
6 *Langvoort*
7 *De Roost Veerle*
8 *Kerkstraat Groot Vorst*

schaal	*1: 60000*
datum	*juli 2002*
docnr.	*01667186*

afdeling ruimtelijke planning en inrichting

advies - en ingenieursbureau
soresma

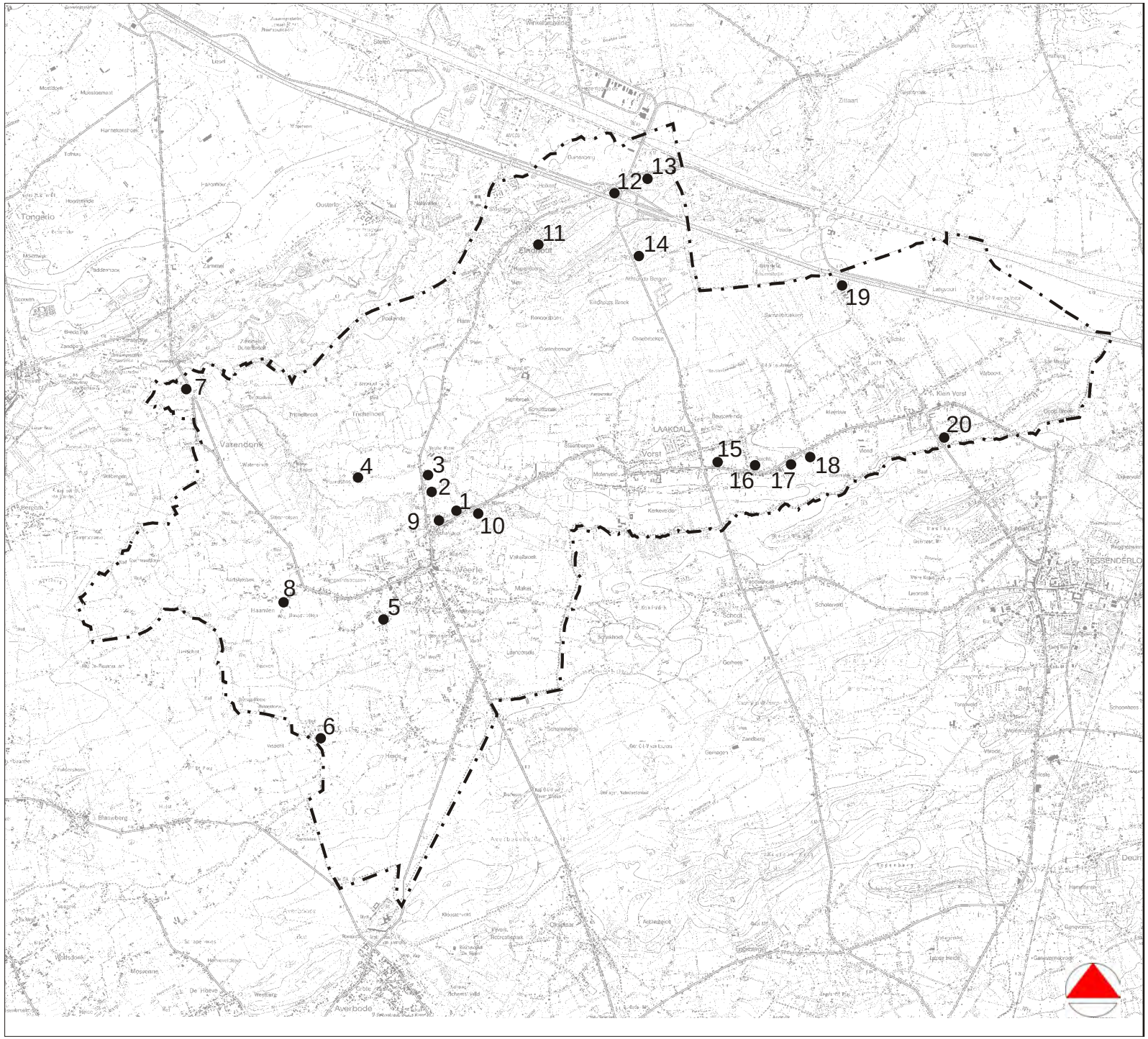
1
2
3
4
5
6
7
8
9
10
11
12
13
14
15
16
17
18
19
20
LAAKDAL
Weerle
Vatendonk
Haanlen
Averbode
Tongerlo
Vorst
Klein Vorst
Zittaart
Elkhoeve
Achterste Bergen
Eindhoven Beek
Kerkeveld
Schoot
Schoolveld
Zandberg
Gemagen
Gorheide
Molenveld
Beuseweide
Lagevoort
Valboom
Meerlaar
Vlend
Baal
Dijkerveld
Bergen
Toreveld
Schoonhoes
Deurn
Hamerbroek
Gasselsvennenbroek
Lange Heide
Gasselsvennenbeek
Hoogstraat
Molenwijk
Paddenhoek
Zammel
Oosterlo
Hoogstraat
Tolhuis
Harnetonstbeek
Molenbeek
Molenbeemd
Lissel
Stelen
Winkelgaalbeek
Hulsel
Dunsberg
Hulsel
Bungerhout
Heuvelhoek
Vlasbeek
Genelaar
Leisel
Tongerlo
Zammel
Tremelbroek
Tremelhoek
Hamerbroek
Schuttersbroek
Ossebroeken
Ossebroek
Lochtenbroek
Lochtenbroek
Hamerbroek
Hamerbroek
Hamer

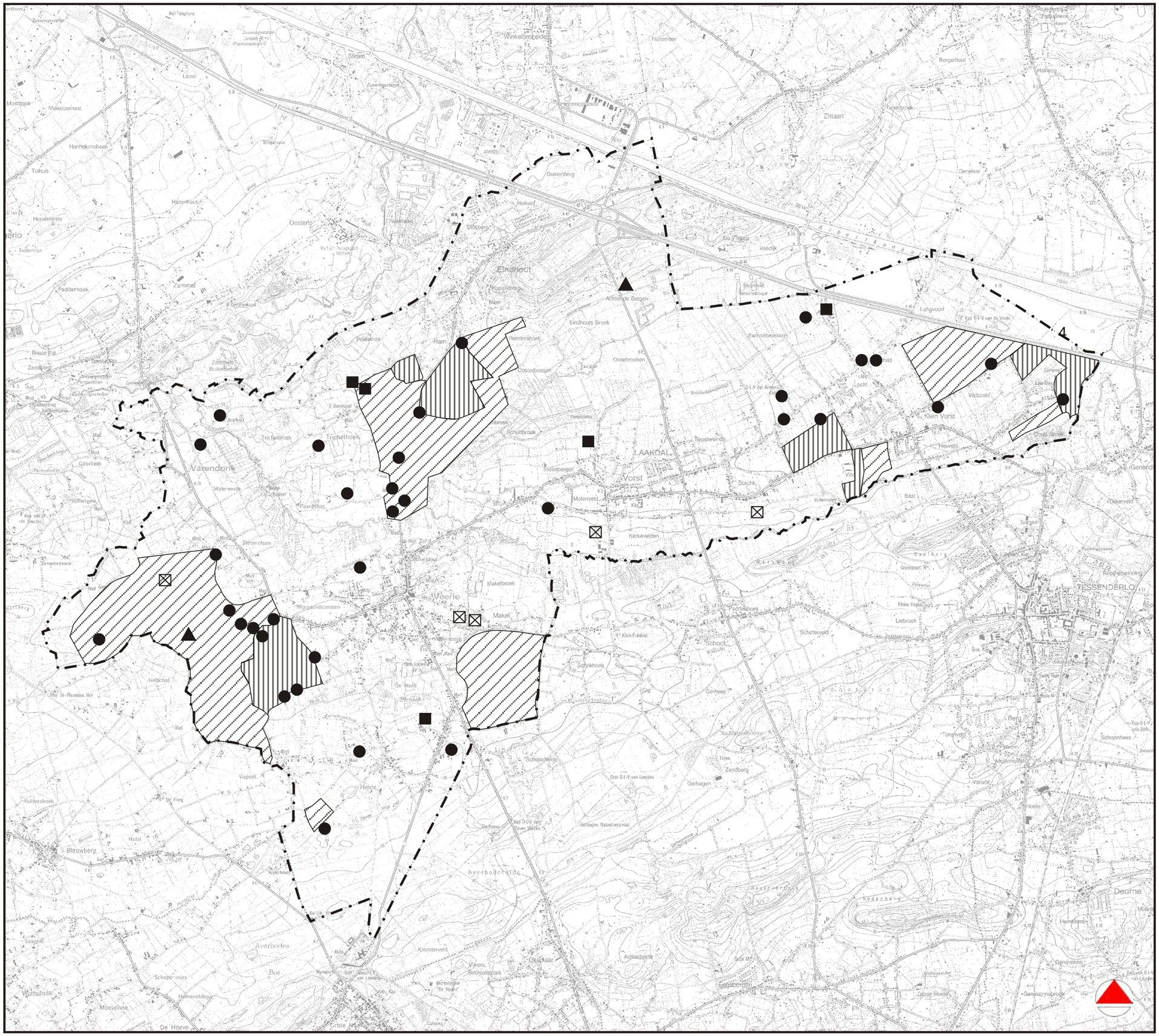

gemeentelijk ruimtelijk Structuurplan Laakdal

informatief deel

Landbouwstructuur

kaart 15

verklaring

gemeentegrens

landbouwtypering

- *hoge waardering*
- *matige waardering*
- *lage waardering*

landbouwbedrijven

- *grondgebonden en gemengde agrarische bedrijven*
- *grondgloze agrarische bedrijven*
- *glastuinbouw*
- *boomkwekerij*

schaal	*1: 40.000*
datum	*juli 2002*
docnr.	*01667188*

afdeling ruimtelijke planning en inrichting

advies - en ingenieursbureau
soresma

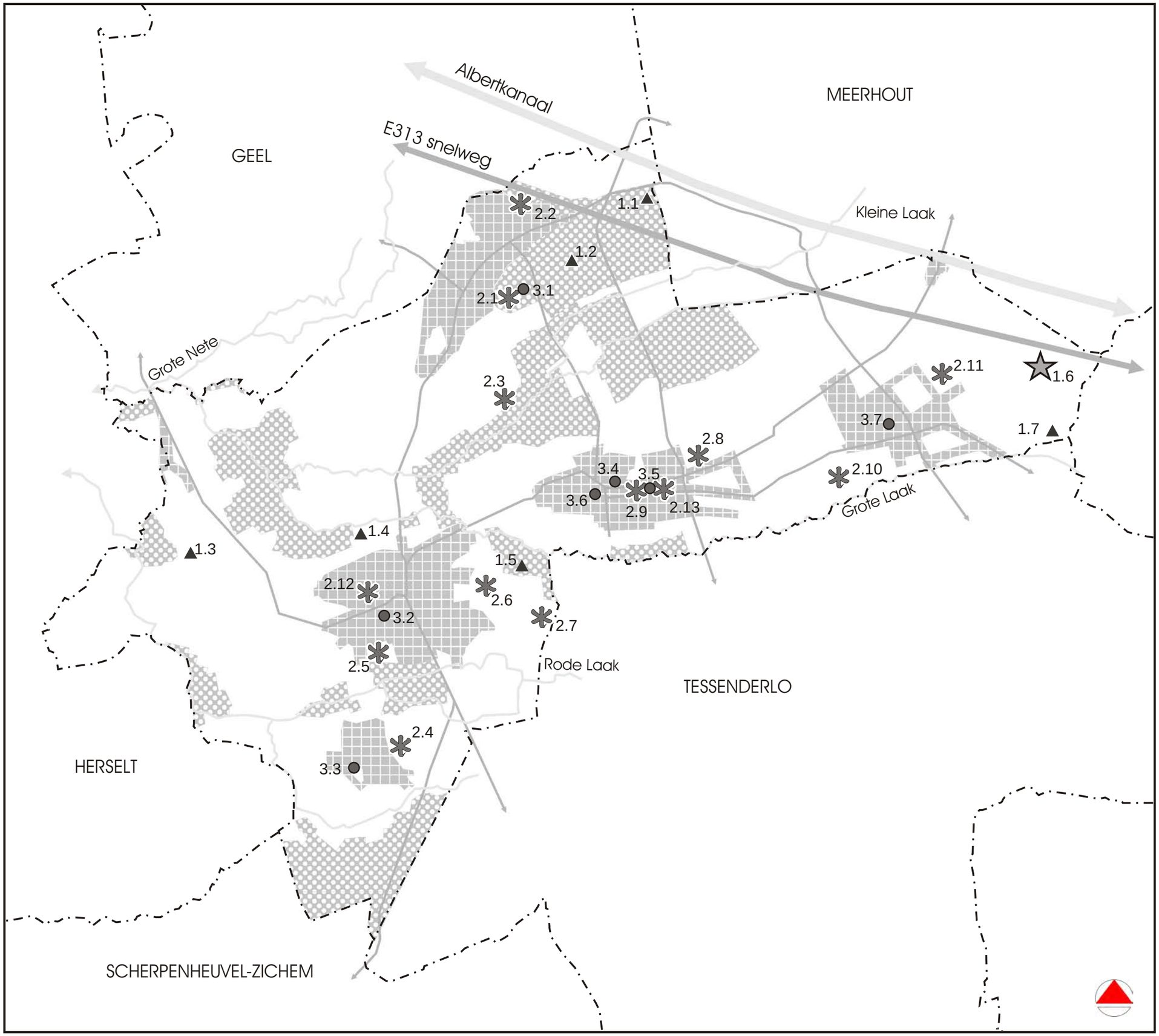

gemeentelijk ruimtelijk Structuurplan Laakdal

informatief deel

Toeristisch recreatieve structuur

kaart 16

verklaring

gemeentegrens

.1 *verklaring zie tekst GRS*

1.1 verblijfsrecreatie

zone voor weekendverblijven

Kasteel Meerlaer

2.1 sport en recreatie

sportinfrastructuur

3.1 jeugdvoorzieningen

infrastructuur jeugdbewegingen

schaal	*1: 40.000*
datum	*juli 2002*
docnr.	*01667189*

afdeling ruimtelijke planning en inrichting

advies - en ingenieursbureau

soresma

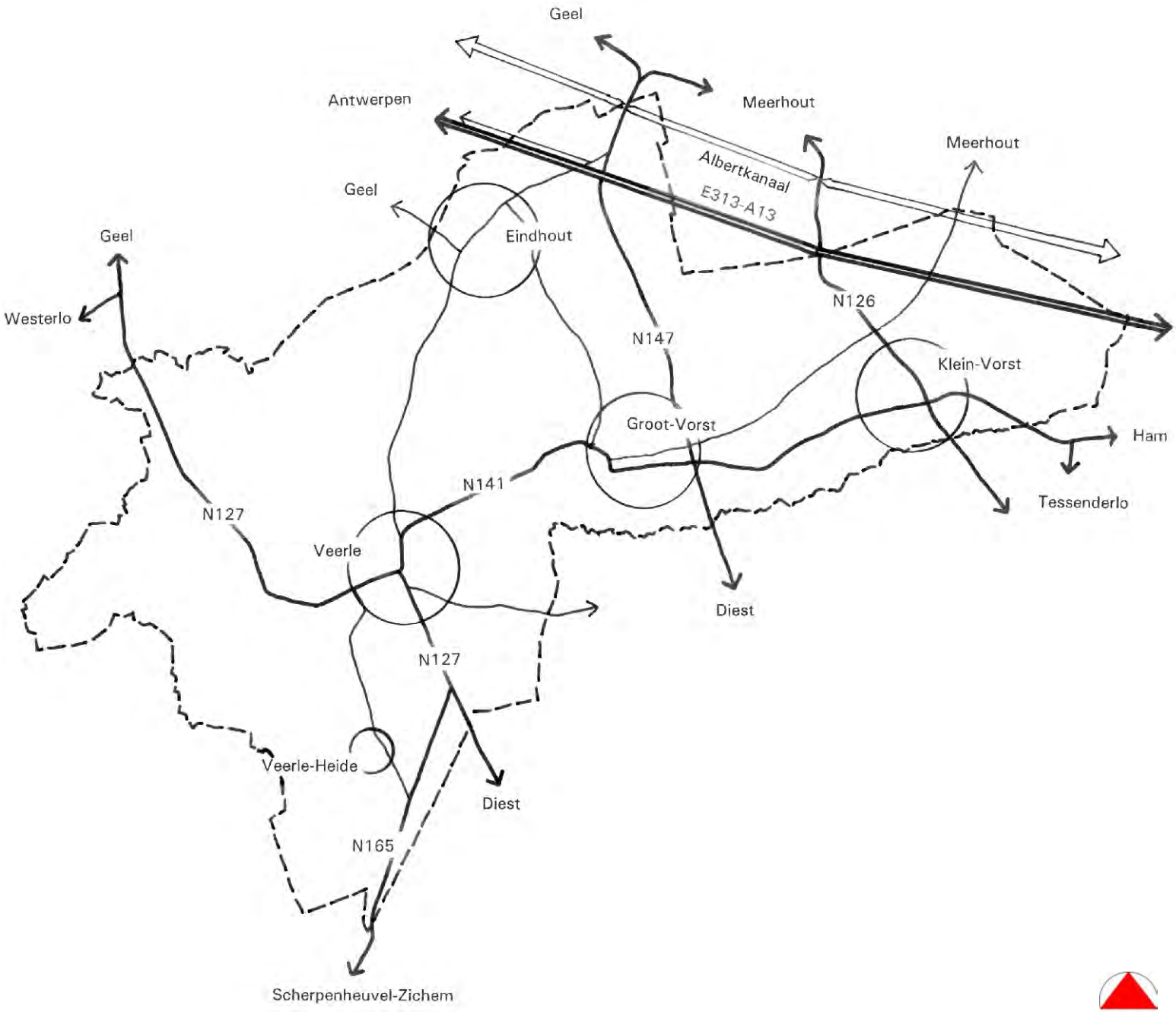

gemeentelijk ruimtelijk Structuurplan Laakdal

informatief deel

lijninfrastructuur

kaart 17

datum	*juli 2002*
docnr.	*01667190*

afdeling ruimtelijke planning en inrichting

advies - en ingenieursbureau
soresma